



























VZW WIELERCLUB KONINKLIJKE SPORTINGCLUB KUURNE

WEGWIJZER - ITINERAIRE : "65° KUURNE - BRUSSEL - KUURNE"

elite met contract - hommes elite MEN 1.1 UCI

ZONDAG-DIMANCHE 26 FEBRUARI - 26 FEVRIER 2012

<u>STAD - GEMEENTE</u>	<u>VH = vluchtheuvel - îlot directionnel - RP = rondpunt - rond point - links = gauche / rechts = droite</u>	<u>km</u>	<u>42 km/u</u>	<u>44 km/u</u>
KUURNE (W-VI)	START - DEPART : KUURNSE RENBAAN - HIPPODROME Kattestraat- links Brugsesteenweg N 50 - links Boomgaardstraat - rechts V.Montgommerystr - links Gasthuisstr - rechtdoor Elisabethstraat links Kerkstraat - schuin rechts Bavikhoofsestraat (RP)  - (totaal 3,5 km) OFFICIELE START - DEPART OFFICIEL thv Tweegemeentenweg	0	11u55	11u55
HARELBEKE	t Molenhuis (RP)  - rechtdoor Bavikhoofsestraat - (RP)  - rechts Expressweg (N 36) - tunnel onder Gentsesteenweg (N 43) - N 36	0	12u03	12u03
DEERLIJK	N 36 - Brug over E 17 - België - Vichtsesteenweg	4	12u08	12u08
VICHTE	N 36 - Harelbeeksestraat - Krpt Molenhuis links - Oudenaardestraat	8	12u14	12u14
ANZEGEM	Heirbaan - Heerweg - Vichtsesteenweg - (RP)  - rechtdoor Heuntjesstr	11	12u18	12u17
WORTEGEM-PETEGEM (O-VI)	Keerstraat - rechts Waregemstraat - Wortegemplein - links N 494 Oudenaardseweg - lichten rechtdoor - Oudenaardseweg	16	12u25	12u24
MOREGEM	Oudenaardseweg	20	12u31	12u30
OUDENAARDE	Wortegemstraat - rechts Beverestraat - Brug onder spoorweg - Hoogstraat Markt - voorbij Ronde v Vlaanderenmuseum - (RP)  - links Mathys Casteleinstraat - brug	23	12u35	12u34
LEUPEGEM	rechts Diependaele - lichten links N 8 Leupegemstraat	27	12u41	12u40
EDELARE	<u>Edelareberg - EDELARE TOP (helling nr 1)</u>  - Kerzelare	28	12u42	12u41
VOLKEGEM	Geraardsbergenstraat - N 8	30	12u45	12u43
MATER	Hauwaert - N 8	31	12u47	12u45
MARIA-HOREBEKE	Heerweg - N 8	33	12u49	12u47
ZEGELSEM	Oudenaardestraat - N 8	35	12u52	12u50
BRAKEL	Kleibergstr - Jagersstr - Herreweg - (RP)  (km 40) - links Kasteelstr Hoogstraat - Neerstraat - N 8 - (VH) links - Brusselsestraat	38	12u58	12u55
ST M. OUDENHOVE	N 8 - Steenweg	43	13u04	13u01
ST MARIA LIERDE	Steenweg - N8 - overweg - passage à niveau  (12u56 en/et 13u04) !!	44	13u06	13u03
OPHASSELT	Bramhoek - verkeerslichten dwarsen N 42 (km 50) - Leopoldlaan - N 8	48	13u11	13u08
STEENH.-WIJNHUIZE	N8 - Brusselbaan	51	13u15	13u12
VOORDE	Verkeerslichten -dwarsen N 460 - Brakelsesteenweg - N 8	52	13u16	13u13
APPELTERRE-EICH.	N 8 - Brakelsesteenweg	55	13u21	13u18
OUTER	N 8 - Elisabethlaan	56	13u22	13u19
NINOVE	Brug over de Dender - Leopoldlaan - verkeerslichten rechts - Edingsesteenweg N 255	58	13u25	13u22
DENDERWINDEKE	Edingensesteenweg - N 255 - (verkeersdrempels- ralentisseurs)  aan kerk rechtsaf - Krepelstraat	63	13u32	13u29
NIEUWENHOVE	Nieuwenhovestraat - rechtdoor Overraadstraat - Diefhoek	66	13u36	13u33
ZANDBERGEN	Meidries	67	13u38	13u34
WAARBEKE	Meidries - links Wolvenhoek - Wallestraat - links	68	13u39	13u35
GALMAARDEN (Brab)	Hoogstraat - rechts Kapellestraat - N 272 - Geraardsbergsestraat	71	13u43	13u39
MOERBEKE (O-VI)	Pauwelstraat - Moerbekeplein - rechts Edingsestwg - N 495	74	13u48	13u44
ONKERZELE	N 495	77	13u52	13u48

GERAARDSBERGEN	Edingsestraat - Zonnebloemstr (RP)  - Denderbrug - (VH) - links Astridlaan - (VH) - N 42 - verkeerslichten rechts Oudenaardestraat - N 493	79	13u56	13u51
ZARLARDINGE EVERBEEK	Oudenaardsestraat -N 493 - BEVOORRADING - RAVITAILLEMENT (km 84) links - Molenstraat - richting Everbeek - Priemstraat Steenweg - Mouterij - links Maandagstraat	84 86	14u03 14u05	13u57 14u00
FLOBECQ (Hen)	Motte - aan T-kruispunt rechts Motte - Bois - kruispunt dwarsen recht door Lummen - (VH) - LA HOUPE (helling nr 2) -  - (VH) - recht door - links N 48 - (VH)	89	14u10	14u04
ELLEZELLES	N 48	96	14u20	14u14
RONSE (O-VL)	N 48 - rechts richting Muziekbos - Kanariebergstraat KANARIEBERG (helling nr 3)  - links Boekzittingsdreef	97	14u21	14u15
MAARKEDAL	links Ommegangstraat	101	14u27	14u21
RONSE	Ommegangstraat - links Hogerluchtstr - rechts St. Ambrosiusstr - (VH) rechts Glorieuxlaan - links Broeckestraat - rechts Oudestraat - KRUISBERG (helling nr 4)  - rechts Kruisstraat - links Zandstr	102	14u28	14u22
KLUISBERGEN	Zandstraat - rechts Hoogbergstr - Zulzekestr - Driesstr - Bruggestraat links Broeckestr - OUDE KWAREMONT (helling nr 5)  Schilderstraat tot einde - links Ronsebaan	108	14u37	14u30
RONSE	De Klijpe - rechts Chaussée de Russeignes	119	14u53	14u45
RUSSEIGNIES (Hen)	Chaussée de Renaix - Couture du Moulin - Place de Russeignes - rechts Rue Labroye - rue du Trieu - COTE DU TRIEU (helling nr 6)  - rechts	122	14u57	14u49
KLUISBERGEN (O-VI)	Drogenbroodstraat - links Ronde v Vlaanderenstraat - links Ronsebaan	126	15u03	14u55
BERCHEM	Stationsstraat - Kerkstraat - links N 8 - brug over de Schelde	128	15u05	14u57
KERKHOVE (W-VI)	Brugstraat - (RP)  rechts Oudenaardsesteenweg N 453 - links Varent	130	15u09	15u00
KASTER	Varentstraat N 382a (VH) recht door - Tiegemstraat	132	15u11	15u03
TIEGEM	Oostdorp - rechts Kapellestraat - TIEGEMBERG (helling nr7) 	134	15u14	15u05
ANZEGEM	Berglaan - Dorpsplein - recht door Wortegemsesteenweg N 494	137	15u18	15u09
WORTEGEM-PETEGEM (O-VI)	Anzegemseweg - Wortegemplein - recht door - Oudenaardseweg aan verkeerslichten links Kruishoutemseweg - N 494	140	15u23	15u14
NOKERE	Anzegemseweg - links Nokeredorpstraat NOKEREBERG (helling nr 8)  - links Waregemstraat	145	15u30	15u21
WAREGEM (W-VI)	Nokerseweg - links Zuiderlaan - (RP)  rechts - 2° verkeerslichten links J Duthoystraat - dwarsen N 382 - Desselgemseweg	149	15u35	15u26
DESSELGEM	Waregemstraat - linksaf N 43 - Kortrijkseweg	156	15u45	15u35
HARELBEKE	Gentsesteenweg - rechts N 36 - (RP)  links Bavikhoofsestraat aan Molenhuis (RP)  rechts - Rijksweg - N 36d	160	15u51	15u41
KUURNE	Rijksweg (N 36 d) - (VH) links N 50 - Brugsesteenweg	163	15u55	15u45
	AANKOMSTLIJN - LIGNE D' ARRIVEE (+ 2 plaatselijke ronden van 16 km)	166	15u59	15u49
	Brugsesteenweg - dwarsen ringlaan R 8			
KORTRIJK	Brugsesteenweg - rechts Meensestraat - links Noordstraat - brug over Ieie Beheersstraat - links H. Consciencestr - Rijselstraat - rechts Grote Markt Doorniksestraat - Tunnel - links Wandelweg - (RP) - links Zwevegemsestraat Twaalfapostelenstraat - Romeinselaan - Gentsestraat - verkeerslichten - rechts Gentsesteenweg -N 43 - (VH) - dwarsen Ringlaan R 8	168	16u03	15u52
HARELBEKE	Kortrijksesteenweg - N 43 - links Vlasstraat	174	16u11	16u00
KUURNE	Harelbekestraat - (RP) + (VH)  - Lt Gen. Gérardstraat - Marktplein Kerkstraat - Bavikhoofsestraat - (RP) 	176	16u14	16u03
HARELBEKE	t Molenhuis (RP)  links	178	16u17	16u06
KUURNE	Rijksweg (N 36 d) - (VH) links N 50 - Brugsesteenweg	179	16u19	16u07
	Einde 1° lokale ronde - fin du 1° tour local	182	16u23	16u11
	Einde 2° lokale ronde - fin du 2° tour local - AANKOMST - ARRIVEE	198	16u46	16u33

afleiding volgwagens - déviation des voitures suiveuses : op/ à 1,2 km van de aankomstlijn - de la ligne d' arrivée : links -à gauche