
























ZATERDAG 3 MAART 2012 - SAMEDI 3 MARS 2012
DE VLAAMSE PIJL STANNAH
UCI 1.2

	PARCOURS				
	km+	km-	39km/h	41km/h	43km/h
HARELBEKE			13:00	13:00	13:00
Officiële start Marktplein, Gentsestraat, Gentsesteeweg,					
Officiële start ter hoogte van tankstation Power (rechterzijde N 43)	0,0	154,0	13:02	13:02	13:02
Dwarsen Ringlaan N 36, Gentsesteeweg					
WAREGEM					
BEVEREN-LEIE Kortrijkseweg N 43	0,6	153,4	13:03	13:03	13:03
DESSELGEM, Gentseweg, Waregemstraat,					
WAREGEM, Desselgemseweg, over spoorwegbrug, Expressweg					
L Vredestraat, R Zandstraat, RD Wortegemseweg, over Brug E 17	4,7	149,3	13:07	13:07	13:06
WORTEGEM-PETEGEM	10,4	143,6	13:15	13:14	13:13
WORTEGEM, Waregemseweg, Wortegemplein, L Oudenaardseweg					
L Kruishoutemseweg,					
KRUISSHOUTEM	18,1	135,9	13:27	13:25	13:23
NOKERE Anzegemsesteenweg,					
KRUISSHOUTEM, Anzegemsesteenweg, L Hoogstraat	20,0	134,0	13:30	13:27	13:24
R Markt, Kerkstraat, R Kasteelstraat					
LOZER, Kasteelstraat, R Ouwegemsesteenweg, R Kloosterstraat	23,9	130,1	13:35	13:32	13:29
ZINGEM					
HUISE Kloosterstraat, Driesstraat, L Rooigemstraat, L Loweg, R Vaddenhoek,	27,6	126,4	13:44	13:41	13:36
OUDENAARDE					
HEURNE R N 60, Westerring, L Graaf Van Landastraat	29,4	124,6	13:46	13:43	13:38
EINE, Ohiostraat, spoorwegovergang, over Scheldebrug,	31,9	122,1	13:48	13:45	13:40
NEDERENAME, Ohiostraat, Oudstrijdersstraat, L Nederenamestraat	34,1	119,9	13:51	13:48	13:43
ENAME, Abdijsstraat, Martijn Van Torhoutstraat, Wijnendale, Aalststraat					
LEUPEGEM R Leupegemstraat, L Vlaamse Ardennendreef	38,9	115,1	13:59	13:56	13:51
TOP 1 : ACHTERBERG	40,2	113,8	14:02	13:59	13:54
R Ladeuzestraat (gevaarlijke afdaling),					
MAARKEDAL					
ETIKHOVE Ladeuze, R Oudenaardseweg, spoorwegovergang	42,5	111,5	14:04	14:01	13:56
OUDENAARDE					
LEUPEGEM, Schorisseweg, R Ronseweg (N60) L Berchemweg	43,8	110,2	14:06	14:03	13:59
MELDEN, Berchemweg	46,0	108,0	14:09	14:06	14:02
KLUISBERGEN					
BERCHEM, Oudenaardebaan, L Pontstraat, Broektestraat	50,1	103,9	14:16	14:12	14:00
KWAREMONT, Broektestraat					
TOP 2 : OUDE KWAREMONT	54,8	99,2	14:23	14:19	14:12
Kwaremontplein, L Keuzelingsstraat, R Middelloopstraat, L Paterbergstraat					
TOP 3 : PATERBERG	56,8	97,2	14:26	14:22	14:17
L Stooktestraat, R Driesstraat	59,5	94,5	14:28	14:24	14:19
ZULZEKE, Pladutsestraat, L Pladutsestraat,					
OUDENAARDE					
MELDEN, R Walkenaarsweg,					
MAARKEDAL					
NUKERKE, R Elsstraat, R Rijksweg (N 60), 1ste BEVOORRADING	59,7	94,3	14:28	14:24	14:19

L Pontstraat, R Ruitegem, L Mellinckstraat, R Terpoort, R Donderij ETIKHOVE, Donderij, Hof Ter Fiennestraat R Rubberigsbandk, R Ommegangstraat,	63,3	90,7	14:36	14:32	14:25:00
RONSE					
L Hogerlucht, R Kammeland,  Broeke, R Kruisstraat	71,9	82,1	14:47	14:42	14:20
TOP 4 : KRUISBERG 	74,7	79,3	14:52	14:47	14:36
 L Zandstraat, Hotond,	74,8	79,2	14:52	14:47	14:36
L Berchemsesteenweg, R Rozenaaksesteenweg Chaussée de Russignies,	79,0	75,0	15:01	14:55	14:43
MONT DE L'ENCLUS					
RUSSIGNIES, Chaussée de Renaix, Place Russignies, Couture du Moulin R Rue Labroye, Rue du Trieu	80,6	73,4	15:02	14:56	14:45
TOP 5 : COTE DE TRIEU / KNOKTEBERG 	84,2	69,8	15:07	15:01	14:48
KLUISBERGEN					
KWAREMONT, Knokstraat, R Droogenbroodstraat, L Ronde Van Vlaanderenstraat L Ronsebaan BERCHEM Stationstraat, Kerkstraat, Brug over Schelde	87,1	66,9	15:11	15:06	14:51
AVELGEM					
KERKHOVE, Brugstraat,  R Oudenaardsesteenweg, L Varent	90,5	63,5	15:16	15:10	14:56
ANZEGEM					
KASTER, Varentstraat, Tiegemstraat	92,4	61,6	15:21	15:14	15:00
TIEGEM Oostdorp, R Kapellestraat					
TOP 6 : TIEGEMBERG 	94,8	59,2	15:28	15:20	15:04
L Hellestraat, R Stijn Streuvelstraat					
INGOOIGEM, N 36, Ingooigemstraat, Peter Benoitstraat	96,6	57,4	15:29	15:21	15:05
VICHTE, Ingooigemstraat, Peter Benoitstraat, Harelbekestraat	102,0	52,0	15:36	15:28	15:11
 Vichtesteenweg,   Brug E 17 					
DEERLIJK					
Ringlaan  	102,6	51,4	15:37	15:29	15:12
HARELBEKE					
 Ringlaan 	107,2	46,8	15:43	15:35	15:23
BAVIKHOVE,  R Bavikhoofsestraat,  /lietstraat					
HULSTE Vlietstraat,  L Kuurnsestraat,	111,7	42,3	15:48	15:40	15:27
KUURNE					
 Hulstestraat, L Leiestraat, L Harelbeeksestraat	114,3	39,7	15:53	15:45	15:33
HARELBEKE					
R Leiebrug, Vlasstraat, L Tweebruggenstraat	116,7	37,3	15:55	15:47	15:35
Onder brug, R Toekomststraat, L Graag Boudewijnstraat					
R Forestier Liederickstraat, L Beversestraat, R Wolvenstraat, R Gentssesteenweg 					
Gentssestraat 1ste Passage aankomst	119,5	34,5	16:01	15:52	15:37
plaatselijke ronde via Gentssestraat,  R Leiebrug, Leiestraat, R Broelstraat					
R Bavikhoofsestraat, Bavikhoofsestraat, Vlietstraat, L Kuurnsestraat					
KUURNE					
Kuurnsestraat, RD, Hulstestraat, L Leiestraat, L Harelbeeksestraat					
HARELBEKE					
Leiebrug, Vlasstraat, L Tweebruggenstraat, Onder Leiebrug, R Toekomststraat					
L Graaf Boudewijn I straat, L Beversestraat, R Wolvenstraat, R Ggentsesteenweg					
Gentssestraat, aankomststraat ter hoogte van Duc De Brabant					
2de passage aankomst (einde 1ste ronde)	131,0	23,0	16:20	16:10	15:55
3de passage aankomst (einde 2de ronde)	142,5	11,5	16:34	16:24	16:06
AANKOMST (einde 3de ronde) 	154,0	0,0	16:53	16:42	16:22